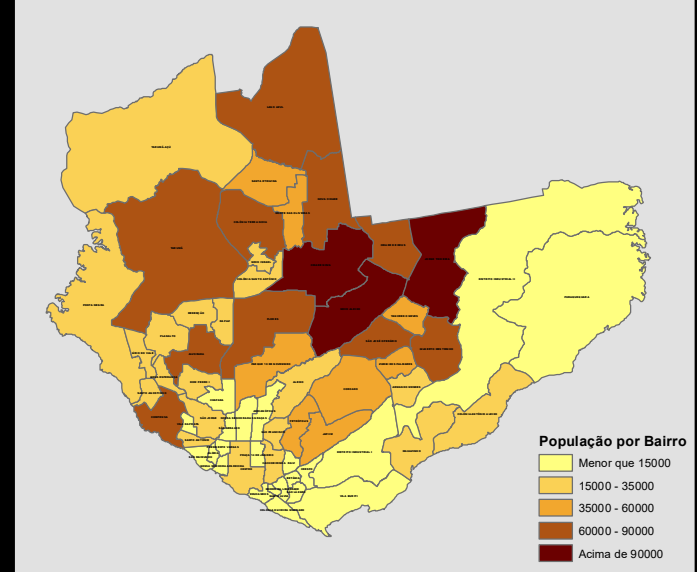
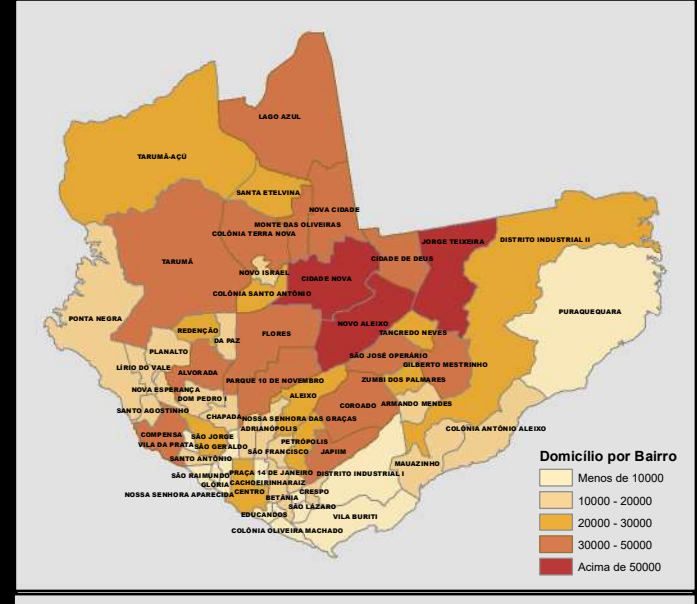



DIVISÃO DA ÁREA URBANA E TRANSIÇÃO DA CIDADE DE MANAUS



ZONAS URBANAS	BARRIOS	POPULAÇÃO 2022	ÁREA (ha)	PERÍMETRO (km)
CENTRO OESTE	AVANHAIA	8.168	23.514	283,7
	CHAPADA	4.614	8.275	241,1
	DA PÁM	18.153	2.288	275,8
	DON PÉDRO I	24.013	8.500	215,1
	NOVO ESPERANÇA	18.500	6.900	187,7
	PLANALTO	17.814	8.804	420,2
	RESENDA	13.848	11.800	300,1
	SÃO GERALDO	3.580	2.100	104,5
	SÃO JOSÉ	11.203	8.411	300,0
	VILA DA PRATA	10.031	3.200	80,1
CENTRO SUL	ADRIANÓPOLIS	10.020	5.013	248,4
	LORE	28.280	107,9	118,0
	NOSSA SENHORA DAS DOAÇÕES	40.988	23.400	131,7
	PARQUE LOPE DE ALMEIDA	8.900	82,0	82,0
	PARQUE LOPE DE NOVIEMBRE	45.530	18.200	211,7
LESTE	ARMANDO MENDES	28.700	9.100	307,0
	COLOMIAZINHO ALVARO	10.000	8.000	300,0
	COLOMIAZINHO	53.000	18.411	103,7
	DEBEN	12.200	4.616	151,8
	GILBERTO MESTRE	10.000	21.300	207,1
	JOSÉ TEÓFILO	13.400	43.817	100,1
	MANAIZINHO	28.546	8.710	248,3
	PURANQUEARA	8.100	3.011	400,1
	SÃO JOSÉ OPERÁRIO	63.400	22.211	341,1
	SANTO ANTONIO	48.100	34.116	304,0
NORTE	ALVARO PALMARES	38.313	11.311	251,0
	CIDADE DE DEUS	42.000	28.000	478,1
	CIDADE NOVA	14.000	41.111	111,1
	COLÔNIA SANTA ANTONIA	21.300	7.000	362,0
	COLÔNIA TERAPIA	11.013	26.000	300,0
	LAGO AZUL	61.500	22.500	281,0
	MORRIS OLIVEIRAS	24.100	11.000	111,1
	NOVA CIDADE	23.000	24.200	104,4
	NOVA ESPERANÇA	102.000	31.100	120,0
	NOVO SOCIAL	17.140	8.610	140,1
OESTE	SANTA TEREZINA	40.300	12.413	260,0
	TOTAL ZONA NORTE	660.010	219.210	508,0
	GLÓRIA	4.510	1.000	40,4
	POINTE NEGRA	18.400	7.000	111,1
	SANTO AUGUSTINO	18.610	6.110	140,0
	SANTO ANTONIO	17.200	6.510	111,1
	SÃO DOMINGOS	12.200	4.300	112,4
	TARUMA	17.300	20.110	300,0
	TARUMÁ AÇÚ	28.510	10.210	100,0
	TOTAL ZONA OESTE	110.010	40.010	100,0
SUL	BEZANA	10.010	3.000	50,1
	CAPOREUNA	10.010	4.000	100,1
	CENTRO	27.311	12.314	400,0
	COLÔNIA OLIVEIRA MACHADO	9.100	5.100	100,1
	CRUZEIRO	13.710	4.914	110,1
	CRUZEIRO INDUSTRIAL I	3.000	1.100	100,0
	EDUCANDOS	11.410	4.114	80,0
	JOANA	4.000	20.000	50,0
	MORRO DA BEZADA	11.000	4.100	71,0
	NOSSA SENHORA APARECIDA	5.000	2.100	40,0
PETROPOLIS	42.000	15.300	300,1	
PRACA DE LAMARCO	4.000	4.000	100,0	
PRÉDIO DE MARGAS	5.210	2.100	40,0	
RAI	12.000	4.000	70,0	
SANTALUZIA	3.000	1.010	20,0	
SÃO FRANCISCO	17.300	6.100	100,0	
SÃO LÁZARO	9.710	3.211	60,0	
SOLIMÕES	2.111	1.111	100,1	
TOTAL ZONA SUL	307.415	100.818	300,0	
TOTAL ÁREA URBANA	2.042,21	723.540	483,82 ha	
TOTAL ÁREA DE TRANSIÇÃO	2.614	2.068		
ÁREA RURAL	18.465	12.308		
TOTAL MUNICÍPIO	2.063.899	738.012		
ÁREA MUNICÍPIO			11.401,002 km²	



EDIÇÃO:
 Gerência de Informação e Geoprocessamento GIG/DPLA
 Dados Censitários de 2022 - IBGE

IMPLURB
 INSTITUTO MUNICIPAL DE PLANEJAMENTO URBANO

Prefeitura de
Manaus
 O trabalho não para!

Source: Esri, Maxar, Earthstar Geographics, and the GIS User Community